




<div><div>ageris</div><div>POZEMKOVÉ ÚPRAVY, KRAJINNÁ EKOLOGIE</div></div> <div>AGERIS s.r.o., Jeřábkova 5, 602 00, Brno, Tel./fax: </div>		Autorizace	
Vedoucí projektu			
Zodpovědný projektant			
Navrhl / Vypracoval			
Kreslil / CAD			
Investor	SPÚ, Krajský pozemkový úřad pro Liberecký kraj, Pobočka Semily		
Akce	<div>KOMPLEXNÍ POZEMKOVÉ ÚPRAVY V K.Ú. RYBNICE</div>		
Část			
<div>PLÁN SPOLEČNÝCH ZAŘÍZENÍ - DTŘ CESTY</div>		Stupeň	KoPÚ
		Formát	2 A4
		Datum	aktualizace 12/2018
		Čís. zakázky	10222/16
		Soubor	Cesty.dwg
		Měřítko	1:1 000
Název přílohy	Příloha č.		Paré č.
SITUACE POLNÍ CESTY VC2-R		2.1	